























































Km total	D		D+,D-
0,0		Camping d'Alboussière	
0,4	↑	 tout droit	
0,8	↘	à droite direction Gilhoc D369	
1,0		1 kilo de couru et vous êtes déjà seuls au monde	
2,0	↑	Col du Serre (alt 599m) suivre D369	-
3,9		le petit Courbis D369	
5,1		<i>Mare en contre bas</i>	
5,6		Lartilleuil D369	
7,2	↑	tout droit direction Gilhoc	
8,2	↑	 direction Gilhoc	
8,8	↑	Mayres	
9,4		Col de Mayres (alt : 603 m)	-
9,5	↘	 direction Gilhoc D269, attention traversée de lièvres	-
11,2	↘	Saignole	-
11,5		GILHOC S/ ORMÈZE	-
11,6	↘	suivre "Centre village"	-
11,8		Ravito n°1 face à la Poste et la Mairie sur la place, boulangerie, WC.	-
11,9	↘	suivre "toutes directions" D238	-
12,0	↑	 tout droit D238 direction "Tournon"	-
12,4		Pont sur l'Ormèze	
12,5	↘	juste après le pont à gauche, direction Lamastre D269	+
14,0	↑	 direction Lamastre	+
15,0	↑	 tout droit direction Lamastre	
16,3		<i>Château sur la gauche au milieu des châtaigniers</i>	+
17,5		Col de St Genest (alt : 709m)	-
20,2		<i>Totem indien à droite, attention traversée de buses</i>	-
20,4		Montmagnon	-
21,1	↑	 suivre Lamastre, tout droit	-


















Km total	D		D+,D-
25,1			-
25,3		 à gauche, direction St Agrève, le Cheylard	
25,4		courir sur la piste cyclable à droite	
25,6		<i>"petit clin d'œil à l'écureuil et au sanglier qui vous observent"</i>	
26,0		à droite direction parking Pradon	
26,2		 à droite	
26,4		avant le pont, à gauche direction "Bureau de Poste", courir sur le trottoir à droite	
26,7		au passage piétons, prendre le petit chemin de terre à droite	
27,5		 Danger, attention traversée de route dangereuse , suivre tout droit	
27,8		Ravito n°2 , suivre chemin en stabilisé ancienne voie ferrée	
27,9		Ancienne voie ferrée	
28,7		<i>Banc, asseyez vous, profitez !</i>	
29,1		tout droit	
30,7		passez sous le pont à gauche	
31,3		tout droit, chemin de terre	
31,6		Pont n°1	
32,1		Pont n°2	
33,0		tout droit, chemin de terre	
33,3		tout droit, chemin de terre	
34,1		tout droit, chemin de terre	
34,4		tout droit, chemin de terre	
34,7		tout droit, petite route goudronnée	
35,0		reprise chemin de terre	
35,2		tout droit, <u>chemin de terre</u>	
35,3		tout droit, <u>chemin de terre</u>	
35,9		chemin goudronné	
36,3		Pont n°3	




















Km total	D		D+, D-
36,5		Gauche, droite, panneau 	
36,7		reprise chemin de terre	
37,8		Ravito n°3 (prenez une lampe de poche)	
38,0		Tunnel n°1 (700 mètres), col des Nonières (alt 660m)	
38,8		Sortie tunnel, <u>pensez à poser votre lampe</u>	
39,1		Ancienne gare des Nonières	
39,4		Pont n°4	
39,6		Danger , prendre tout droit chemin vers panneau 	
40,0		Pont n°5	
40,6		Tunnel n°2 (80m)	
41,0		Banc à gauche vue surrien	
40,2		Pont n°6	
42,1		Pont n°7 goudronné	
42,4		Tout droit reprendre chemin de terre	
42,7		(Mini) tunnel n°3	
42,8		Pont n°8	
43,0		Banc, vue surencore rien, mais 1 marathon de fait !!!	
44,4		Pont n°9	
44,6		Tout droit panneau  hemin goudronné sur la gauche en descente	
45,5		le Colombier	
45,7		Sur la gauche, maison d'enfance de Lolo07, derrière le stade	
46,8		Ravito n°4 - Patte d'oie, tout droit	
47,0		tout droit sous le pont	
47,5		à droite	+
48,1		Chemin de terre	
48,4		Chute d'eau à gauche en contre bas, vallée de l'Eyrieux " <i>meilleurs pêches & abricots du monde</i> "	
49,5		En haut à gauche, vestiges du château de Rochebonne, passage du Trail "l'Ardéchois"	








Km total	D		D+,D-
50,1		<i>A gauche Chateau Nelly, ancienne demeure d'Henri Savador, puis de Michèle Torr !!</i>	
51,0		Tunnel n°4	
51,2		Pont n°10	
51,4		<i>Ancienne gare de Riotord</i>	
52,3		reprise chemin goudronné	
53,4		 à gauche	
54,1		tout droit, panneau 	
54,3		RAVITO n°5 - Barrière Horaire	+
54,4		à gauche, direction camping municipal	
54,7		Pont sur l'Eyrieux	
54,9		A gauche puis	+
55,4		LIMIS	+
57,5		 à gauche Direction Borée Chanéac D378	+
58,0		tout droit	+
59,3		CHANEAC	+
59,4		Point d'eau à droite, ancien lavoir	+
59,7		Patte d'oie à gauche	+
60,1		Alt 711	++
62,2		RAVITO n°6 Bois Lantal	+
63,6		tout droit D378	+
64,8		Ferme de Magnaudes (pas de réseau)	++
66,0		tout droit D378, <i>jolie ferme à gauche</i>	+
67,9		tout droit D378	
68,6		Roulotte rouge à gauche	
68,9		Col de l'Ardéchoise 1184 m	
69,2		<i>Menhirs à gauche en contre bas</i>	
70,1		BOREE D378	

Km total	D		D+,D-
70,4		RAVITO n°7 : devant l'église, WC, prendre à gauche, direction Gerbier des Joncs. <i>Marmottes</i>	-
74,0	↑	 tout droit direction le Gerbier (Route des suc)s	+
77,4		RAVITO n°8 Col de la Clède	-
78,0	↶	Attention à gauche direction le Gerbier (pas de réseau)	
78,3	↑	tout droit Mont Gerbier	
80,4		<i>Panorama</i>	
84,7		RAVITO n°9 : le Gerbier des Joncs (alt=1417 m)	
84,9	↷	à droite le lac d'Issarlès - Ste Eulalie D116	-
89,4	↶	à gauche, direction Sagnes et Goudoulet D122, <u>courir à gauche</u>	
89,6	↷	 à droite D289 Direction Burzet - Sagnes et Goudoulet	
94,0		SAGNES ET GOUDOULET	
94,3	↶	RAVITO n°10 à gauche dans village	
94,4	↶	entre les 2 bacs à fleurs tout de suite à gauche sur la route (WC à droite)	
98,4	↶	à gauche (fléchage important), au panneau 15t	-
102,0		RAVITO n°11 (pas de réseau), <i>superbe panorama</i>	-
110,6		BURZET la moitié de fait	-
110,9	↷	 D26 direction Aubenas - St Pierre de Colombier	-
111,2	↑	 tout droit	-
116,0		SAINT PIERRE DE COLOMBIER	+
116,3		RAVITO n°12 - Barrière horaire	+
116,4	↷	à droite direction Juvinas, D343	+
117,2	↶	 a gauche panneau 10t	+
119,2		les Gayots	+
120,0		LIBONÈS	+
120,4	↶	à gauche	+
122,5		JUVINAS	-
124,5	↷	 à droite direction Vals les Bains - Laulagnet, D243	-

Km total	D		D+,D-
124,6		RAVITO n°13 JUVINAS Moulin Lacoste	-
124,9		à gauche direction Aizac, D443	-
125,2		après le pont à droite direction Aizac	
125,6		le Nouzet	
126,0		AIZAC	
127,1		à droite direction Antraigues	-
129,0		les Blanchons	-
130,1		ANTRAIGUES le Pont de l'Huile	
130,5		STOP, prendre en face D254, Genestelle Antraigues centre <u>TRAVERSEE DANGEREUSE</u>	+
130,7		prendre à droite	+
131,0		RAVITO n°14 (Ravito dans l'école)	-
131,3		à gauche D318	+
131,9		à droite sur pont en pierre	
134,3		tout droit direction Genestelle	+
136,6		Vue village Antraigues en contre bas à droite	+
136,4		Col de Genestelle (648 m). A gauche St Joseph des bancs D318	-
137,9		GENESTELLE	-
138,1		Patte d'oie à droite	-
138,9		le Colombier	
140,1		Patte d'oie à droite	
140,5		suivre St Joseph des bancs D218	
143,0		RAVITO n°15 SAINT JOSEPH DES BANCS	-
144,4		le Nougier petit pont en pierre	+
147,3		Col de la Fayolle alt = 877 m	
147,4		ATTENTION tout droit St Julien du Gua, petite route à gauche qui descend - D261	-
149,3		Épingle, prendre à droite	-
150,5		SAINT JULIEN DU GUA	-

Km total	D		D+,D-
150,7		 à droite	
150,8		 tout droit	-
151,0		RAVITO n°16 D58 direction Issamoulenc Bourg	--
151,3		Petit pont en pierre, là, vous allez nous maudire !!!	++
152,5		<i>Vue sur Issamoulenc à droite et au fond les Alpes si ciel dégagé</i>	+
154,8		ATTENTION  prendre à gauche direction St Pierreville D58	+
155,1		Croix de Ferrière	-
155,2		<i>Panorama sur les Alpes à droite</i>	-
157,7		<i>Vue sur château à gauche la Tour</i>	-
158,4		tout droit	-
158,5		tout droit	-
159,3		à gauche	-
160,0		Petit pont en pierre	+
161,0		 tout droit direction St Pierreville	+
162,0		SAINT PIERREVILLE	
162,3		à gauche direction St Sauveur Albon Marcol D152	-
162,5		RAVITO n°17 - Barrière Horaire maison indiv,WC, douche	-
164,1		tout droit D152 direction St Sauveur Albon Marcol, <u>ne pas prendre route à droite qui descend</u>	-
164,7		Sortie pont en pierre à droite direction Gluiras St Sauveur	
165,2		la Ribeyre	
166,0		ATTENTION à gauche direction Gluiras Beauvène D264	+
167,4		Basses Combes	+
169,6		la Coste	
170,1		le Tribble	
172,2		tout droit direction Gluiras	-
172,6		GLUIRAS	-
172,0		RAVITO n°18 - WC, Fontaine	-

Km total	D		D+, D-
173,3		<i>Vue sur les Alpes</i>	-
177,7		Bruge	-
179,1		Margier vue sur Chervil et prochain ravito	-
182,0		à droite direction le Cheylard D264 (ville d'enfance du gentil organisateur)	
182,6		 à droite direction La Voulte St Sauveur (<u>grande route, traverser et courir à gauche</u>)	
182,9		Pont de Chervil <i>le château</i>	
183,3		RAVITO n°19 à gauche prendre pont en pierre	
183,4		 à gauche direction Vernoux - Chalencon	
183,7		à droite, petite route montante très sinueuse (beaux panoramas), vue sur Chalencon en haut	+
185,6		la Tourrasse	+
186,9		Roissac le bas	+
190,1		CHALENCON	+
190,5		 à droite direction Vernoux - St Maurice en chalencon	
191,0		RAVITO n°20 face au bar de la place	
192,0		 à gauche direction Silhac - Vernoux	-
195,3		Pont du Belay	
195,7		 à droite, passer le pont au dessus de la Dunière	+
198,8		VERNOUX-EN-VIVARAIS	
199,1		à droite, direction Boulangerie	
199,2		prenez entre la boulangerie et le Café du Midi	
199,3		à gauche vers l'église	
199,4		Fontaine de l'église, prendre à gauche	
199,6		RAVITO n°21 , fontaine	
200,5		tout droit direction D14, St Péray - Alboussière	
202,0		Attention , à gauche direction Grozon D268	
205,1		tout droit	+

Km total	D		D+,D-
207,0		RAVITO n°22 , à droite direction Boffres D332	
207,4		à droite	
208,9		tout droit	+
210,9		BOFFRES	
211,1		 tout droit direction Alboussière D219	
214,8		ALBOUSSIÈRE	
215,6		suivre camping toutes directions à droite	
215,7		suivre camping à droite	-
216,1		ARRIVEE, vous êtes formidables, QUE DU BONHEUR !!!!	